


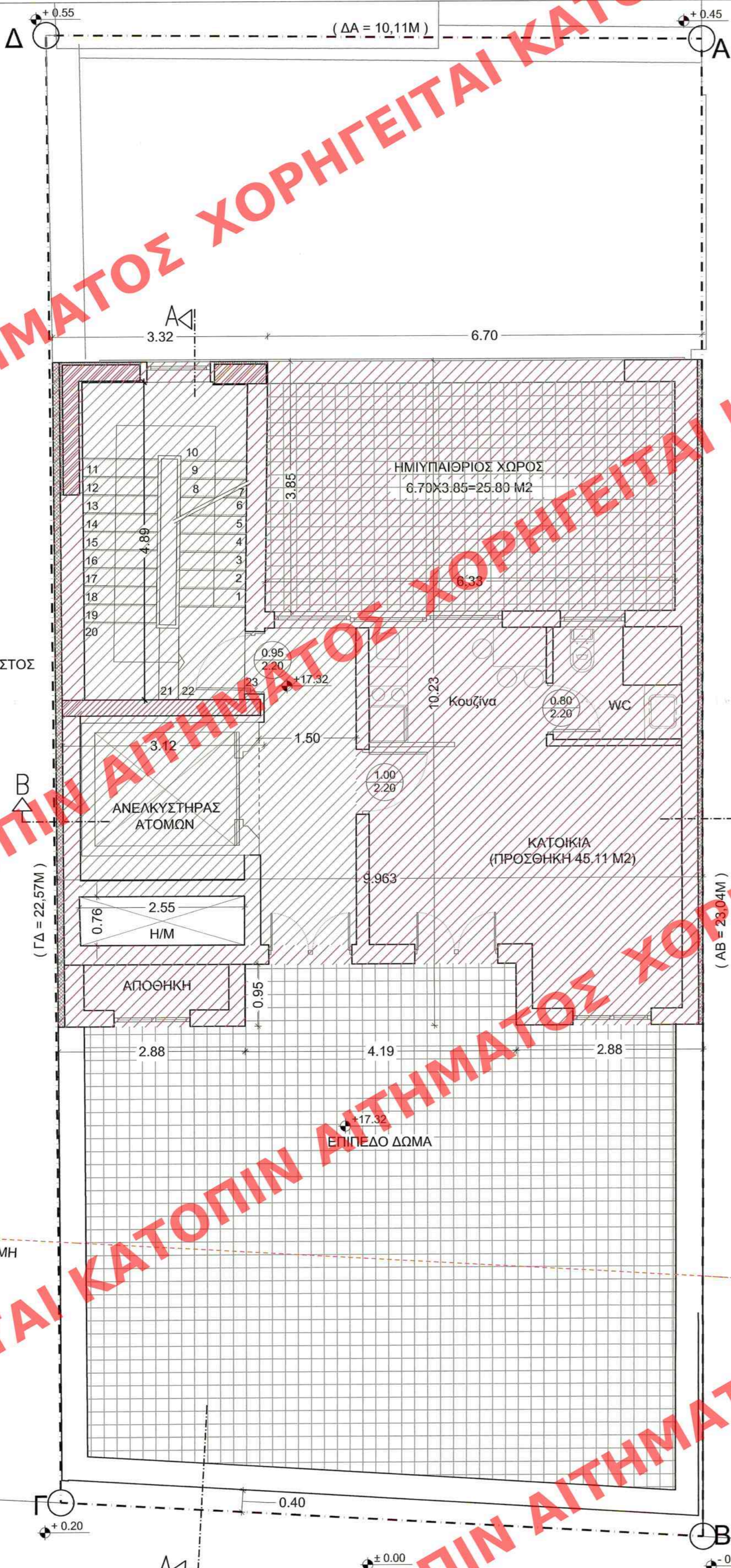


**ΥΠΟΜΝΗΜΑ**

-  ΟΠΛΙΣΜΕΝΟ ΣΚΥΡΟΔΕΜΑ
-  ΠΟΡΤΑ
-  ΠΑΡΑΘΥΡΟ
-  ΤΕΛΙΚΗ ΣΤΑΘΜΗ ΣΤΑΘΜΗ ΜΠΕΤΟΝ
-  ΚΟΥΦΩΜΑΤΑ ΑΛΟΥΜΙΝΙΟΥ



**ΔΙΑΓΡΑΜΜΑ Δ' ΟΡΟΦΟΥ**  
 ΠΕΡΙΒΑΛΛΟΥΣΑ Δ' ΟΡΟΦΟΥ =  $[(9.963 \times 10.23) - (0.95 \times 4.19)] = 101.92 - 3.98 = 97.94 \text{ M}^2$   
 ΔΟΜΗΣΗ Δ' ΟΡΟΦΟΥ =  $97.94 - 25.00 - 1.94 - 25.89 = 45.11 \text{ M}^2$   
 ΟΓΚΟΣ Δ' ΟΡΟΦΟΥ =  $97.94 \times 2.88 = 282.06 \text{ M}^3$   
 ΔΕΝ ΠΡΟΣΜΕΤΡΟΝΤΑΙ ΣΤΗΝ ΔΟΜΗΣΗ:  
 Α) ΕΠΙΦΑΝΕΙΑ ΚΟΙΝΟΧΡΗΣΤΟΥ ΚΛΙΜΑΚΟΣΤΑΣΙΟΥ/ΑΝΕΛΚΥΣΤΗΡΑ 25.00 M<sup>2</sup> (N. 4067 (ΝΟΚ) Άρθο 11, παρ. 6α)  
 Β) ΚΑΤΑΚΟΡΥΦΟΣ ΑΓΩΓΟΣ ΕΞΥΠΗΡΕΤΗΣΗΣ ΜΗΧ/ΚΩΝ ΕΓΚΑΤΑΣΤΑΣΕΩΝ:  $2.55 \times 0.76 = 1.94 \text{ M}^2$   
 Γ) ΗΜΙΥΠΑΙΘΡΙΟΣ ΧΩΡΟΣ =  $(6.70 + 6.75) \times 3.85 = 25.89 \text{ M}^2$  (N. 4067 (ΝΟΚ) Άρθο 11, παρ. 6α)

ΥΠΟΥΡΓΕΙΟ ΠΕΡΙΒΑΛΛΟΝΤΟΣ & ΕΝΕΡΓΕΙΑΣ	
ΔΙΕΥΘΥΝΣΗ ΑΡΧΙΤΕΚΤΟΝΙΚΗΣ ΟΙΚΟΔΟΜΙΚΩΝ ΚΑΝΟΝΙΣΜΩΝ & ΑΔΕΙΟΔΟΤΗΣΕΩΝ	
ΤΜΗΜΑ ΔΙΑΤΗΡΗΤΕΩΝ ΚΤΙΡΙΩΝ	
ΘΕΜΑ: "Καθορισμός συμπληρωματικών ειδικών όρων & περιορισμών δόμησης σε διατηρητέο κτίριο"	
ΘΕΣΗ: Μητροπόλεως 21 - Δήμος Αθηναίων	
ΚΑΤΟΨΗ Δ' ΟΡΟΦΟΥ	κλίμακα: 1:50
υπογραφή - σφραγίδα υπηρεσίας Το παρόν διάγραμμα συνοδεύει την από Α.Π.Β./2019 απολογική έκθεση της Δ/σης Α.Ο.Κ.Α. Τμήματος Δ.Κ. Η Επιθεώρηση Ε.ΦΑΛΜΑΤΣΑ	αρ. σχεδίου  A 05

ΥΠΕΝ ΘΕΩΡΗΘΗΚΕ  
 ΑΡ.ΠΡ.6526/2019  
 Ο ΠΡΟΪΣΤΑΜΕΝΟΣ Δ/ΝΣΗΣ  
 ΤΟΠΟΓΡΑΦΙΚΩΝ  
 ΕΦΑΡΜΟΓΩΝ  
 ΣΤ. ΠΑΥΛΟΠΟΥΛΟΣ

ΑΦΕΤΗΡΙΑ ΜΕΤΡΗΣΗΣ ΥΨΩΝ  
 ΜΕΣΩΝ ΠΡΟΣΟΨΗΣ ΟΔΟΥ ΜΗΤΡΟΠΟΛΕΩΣ  
 ΟΔΟΣ ΜΗΤΡΟΠΟΛΕΩΣ ΠΛ. 16,00M

ΚΕΝΤΡΙΚΟ ΣΥΜΒΟΥΛΙΑΤΗΡΙΟ  
 Το παρόν σχέδιο υποβάλλεται  
 το ΚΕ.Σ.Α. της 24-04-2019  
 και εγκρίθηκε σύμφωνα με το  
 ΠΡΟΕΔΡΟΣ  
 Ε.ΦΑΛΜΑΤΣΑ